KANTON AARGAU

Grosser Rat

Kantonaler Nutzungsplan
gemäss § 10 BauG

Dekret über den Schutz der Reuss und ihrer Ufer unterhalb Bremgarten

Reussuferschutzdekret (RUD) vom 17. März 1966

Änderung Schutzplan Nr. 7

Situation 1:2500

Gemeinde Gebenstorf

Öffentliche Auflage vom 27. Juni bis 12. August 2016

Beschluss: 06. März 2018

KANTON AARGAU GROSSER RAT

KOCH PARTNER

IM BIFANG 2
5080 LAUFENBURG
FON 062 869 80 80
FAX 062 874 24 05

MAGDENERSTRASSE 2
4310 RHEINFELDEN
FON 061 836 96 80
FAX 061 836 96 81

WWW.KOPA.CH

Plan-Nr. 67.01.001.04			
Auftrag-Nr.	67.01.001.03	Format 63 x 97	
	Name	Datum	Kontrolle
Projektleitung	St. Giess	-	-
Bearbeitung	SHA	April 2017	
Planerstellung	SHA	April 2017	
Änderung			
Plotdatum	NKA	April 2017	
Projekt-Info Plot-Info	I:\Planung\Gebenstorf\01\001\CAD\g67nprpl_April2017_E.dwg Basisdaten: April 2015		

N W O S

Genehmigungsinhalt

- Entlassung aus der Sperrzone
- Erweiterung der Sperrzone

Orientierungsinhalt

- Reussuferschutzdekretsperimeter nach Änderungen
- Wald
- Waldgrenze gemäss rechtskräftigem Waldgrenzenplan
- Baugebietsgrenze (Entwurf Revision Nutzungsplanung, Stand März 2016)

Expl. Nr. 1
Kanton Aargau
Departement
Bau, Verkehr und Umwelt
Sektion Natur und Landschaft

Kanton Aargau
Grosser Rat

Kantonaler Nutzungsplan

Dekret über den Schutz der Reuss und ihrer Ufer unterhalb Bremgarten (Reussuferschutzdekret, RUD)

vom 17. März 1966

Teiländerung Schutzplan (Nr. 6) in der Gemeinde Birmenstorf

gemäss § 10 BauG

Situation 1 : 1000

Kartenausschnitt 1 : 25000

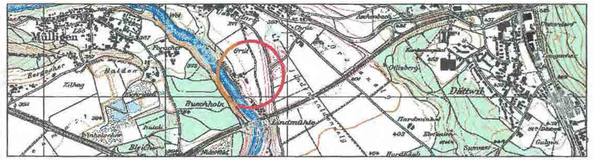

Mitwirkungsauflage vom	22. August 2005	bis	20. September 2005
Mitwirkungsbericht vom	.....		
Öffentliche Auflage vom	22. August 2005	bis	20. September 2005

Vom Grossen Rat genehmigt: Genehmigung durch den Grossen Rat
Aarau, den 2. Mai 2006

Im Auftrag des Grossen Rates
der Ratssekretär

erstellt durch:
KOCH PARTNER
IM BIFANG 2
5080 LAUFENBURG
09. JANUAR 2006

GENEHMIGUNGSINHALT

	Aufhebung der Sperrzone	6.1 Aren
	Erweiterung der Sperrzone	30.0 Aren

ORIENTIERUNGSINHALT

	Sperrzone nach Änderung

vom 17. März 1966

Schutzplan - Änderung Nr. 1

Massstab 1:5000

Gemeinden Eggenwil, Fischbach-Göslikon, Künten-Sulz

Öffentliche Auflage vom 18. Sept. 2000 bis 20. Okt. 2000

Genehmigung : 05. März 2002

Urs Meier

KANTON AARGAU GROSSER RAT

GOSSELI VOGT MINIKUS

Wettingen, 25. Januar 2001

Orientierungsinhalt:

- Sperrzone (ausserhalb Waldareal) [1]
- Bewaldete Sperrzone [2]
- Wasserzone
- Naturschutzzone

Genehmigungsinhalt:

- Naturschutzzone

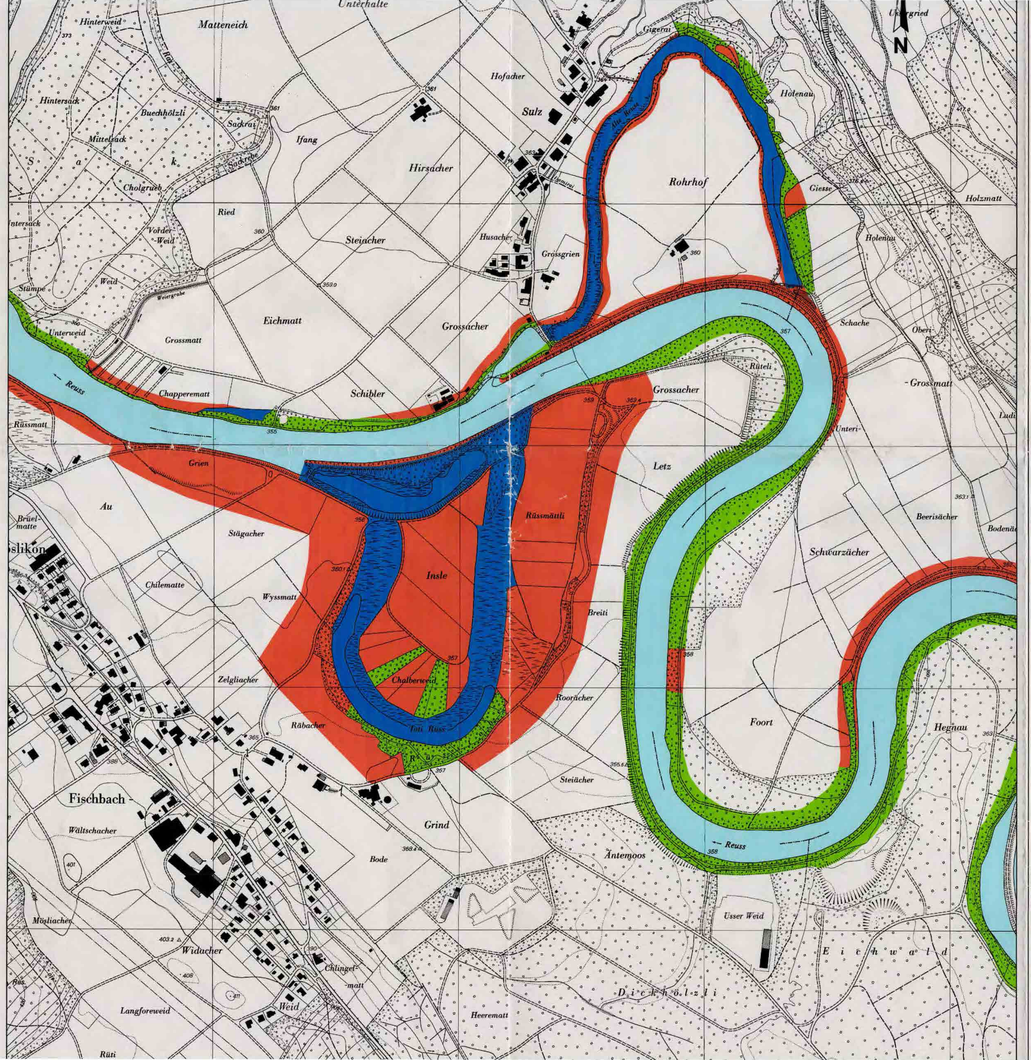

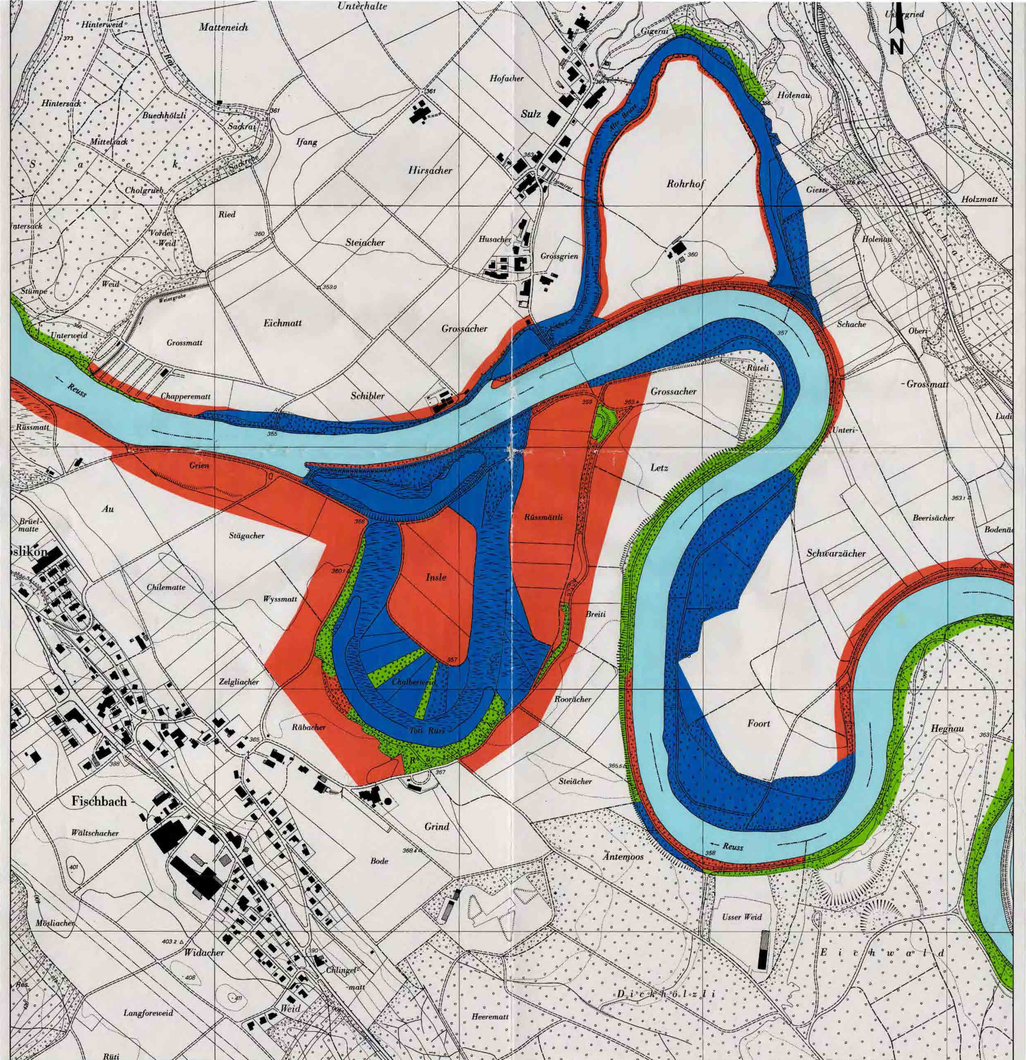

Expl.

KANTON AARGAU
Grosser Rat

Baudepartement Kanton Aargau
Abt. Landschaft und Gewässer
Sektion Natur und Landschaft

Kantonaler Nutzungsplan
gemäss § 10 BauG

Dekret über den Schutz der Reuss und ihrer Ufer unterhalb Bremgarten

(Reussuferschutzdekret, RUD)

vom 17. März 1966

Schutzplan - Änderung Nr. 2

Massstab 1:5000

Gemeinde Niederwil

Öffentliche Auflage vom 18. Sept. 2000 bis 20. Okt. 2000

Genehmigung: 05. März 2002

Urs Meier

KANTON AARGAU GROSSER RAT

GOESELI VOGT MINIKUS

Wettingen, 25. Januar 2001

Orientierungsinhalt:

- Sperrzone (ausserhalb Waldareal) [1]
- Bewaldete Sperrzone [2]
- Wasserzone

Genehmigungsinhalt:

- Naturschutzzone

[1] Breite Sperrzone: siehe Einträge in den Schutzplänen von 1966

[2] Abgrenzung auf Änderungsplan aufgrund Waldausscheidung im kommunalen Kulturlandplan angepasst

Rechtskräftiger Plan

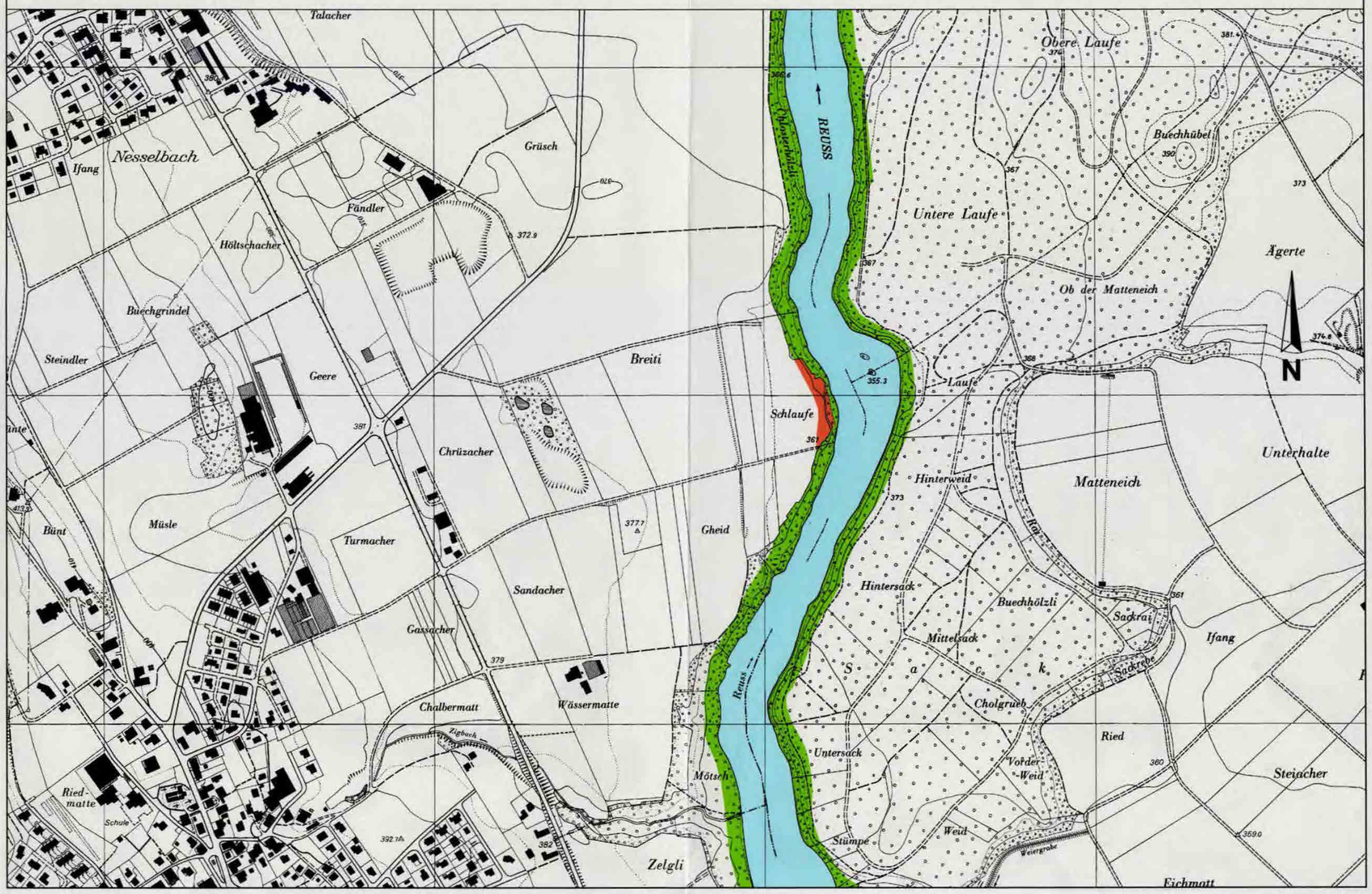

Änderungsplan [2]

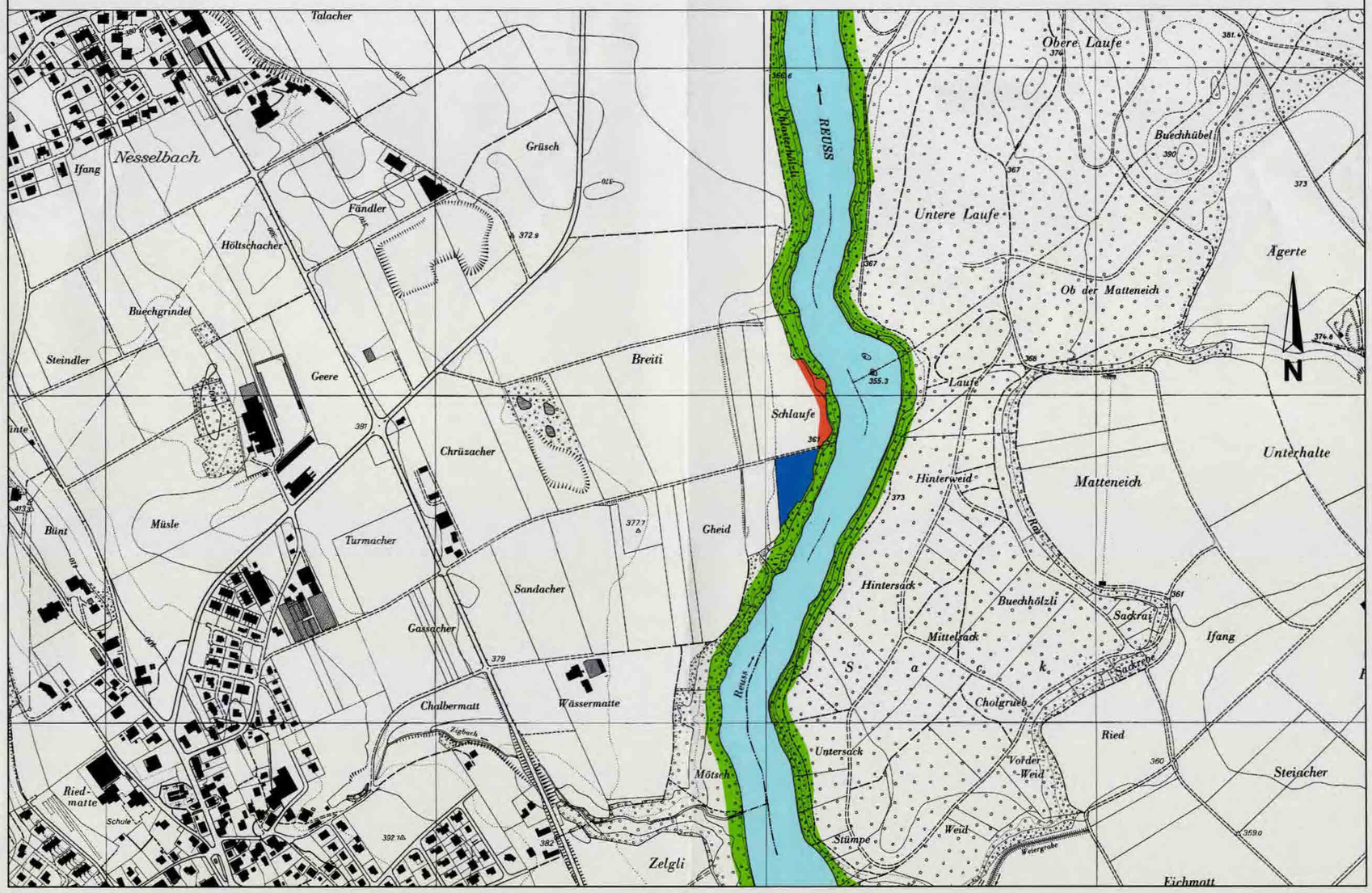

KANTON AARGAU
Grosser Rat

Expl.
Baudepartement Kanton Aargau
Abt. Landschaft und Gewässer
Sektion Natur und Landschaft

Kantonaler Nutzungsplan
gemäss § 10 BauG

Dekret über den Schutz der Reuss und ihrer Ufer unterhalb Bremgarten

(Reussuferschutzdekret, RUD)

vom 17. März 1966

Schutzplan - Änderung Nr. 3

Massstab 1:5000

Gemeinden Niederwil, Stetten

Öffentliche Auflage vom 18. Sept. 2000 bis 20. Okt. 2000

Genehmigung: 05. März 2002

Urs Meier

KANTON AARGAU GROSSER RAT

GOESELI VOGT MINIKUS

Wettingen, 25. Januar 2001

Orientierungsinhalt:

- Sperrzone (ausserhalb Waldareal) [1]
- Bewaldete Sperrzone [2]
- Wasserzone

Genehmigungsinhalt:

- Naturschutzzone
- Aufhebung Sperrzone (Kläranlage)

[1] Breite Sperrzone: siehe Einträge in den Schutzplänen von 1966

[2] Abgrenzung auf Änderungsplan aufgrund Waldausscheidung im kommunalen Kulturlandplan angepasst

Rechtskräftiger Plan

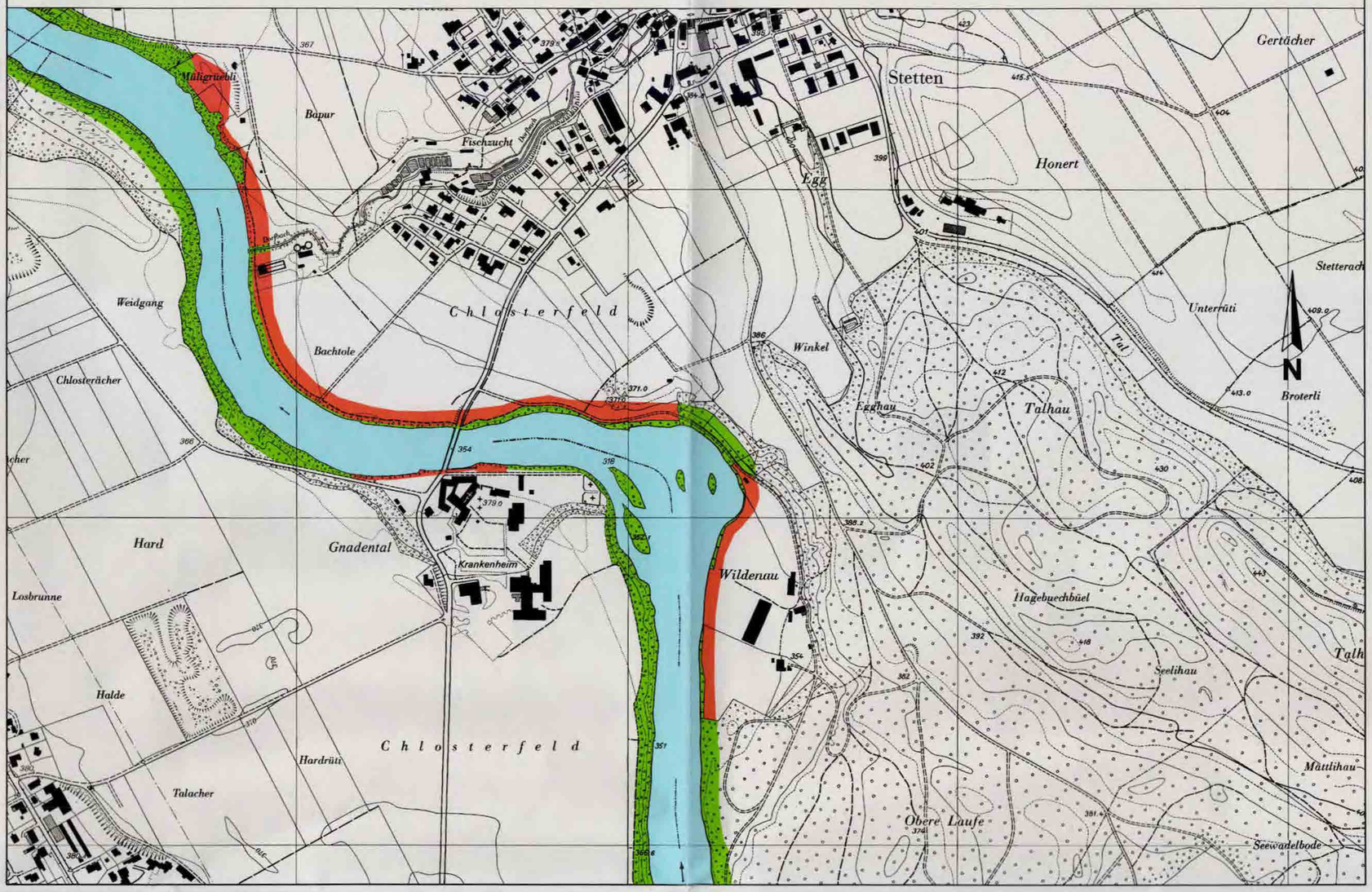

Änderungsplan [2]

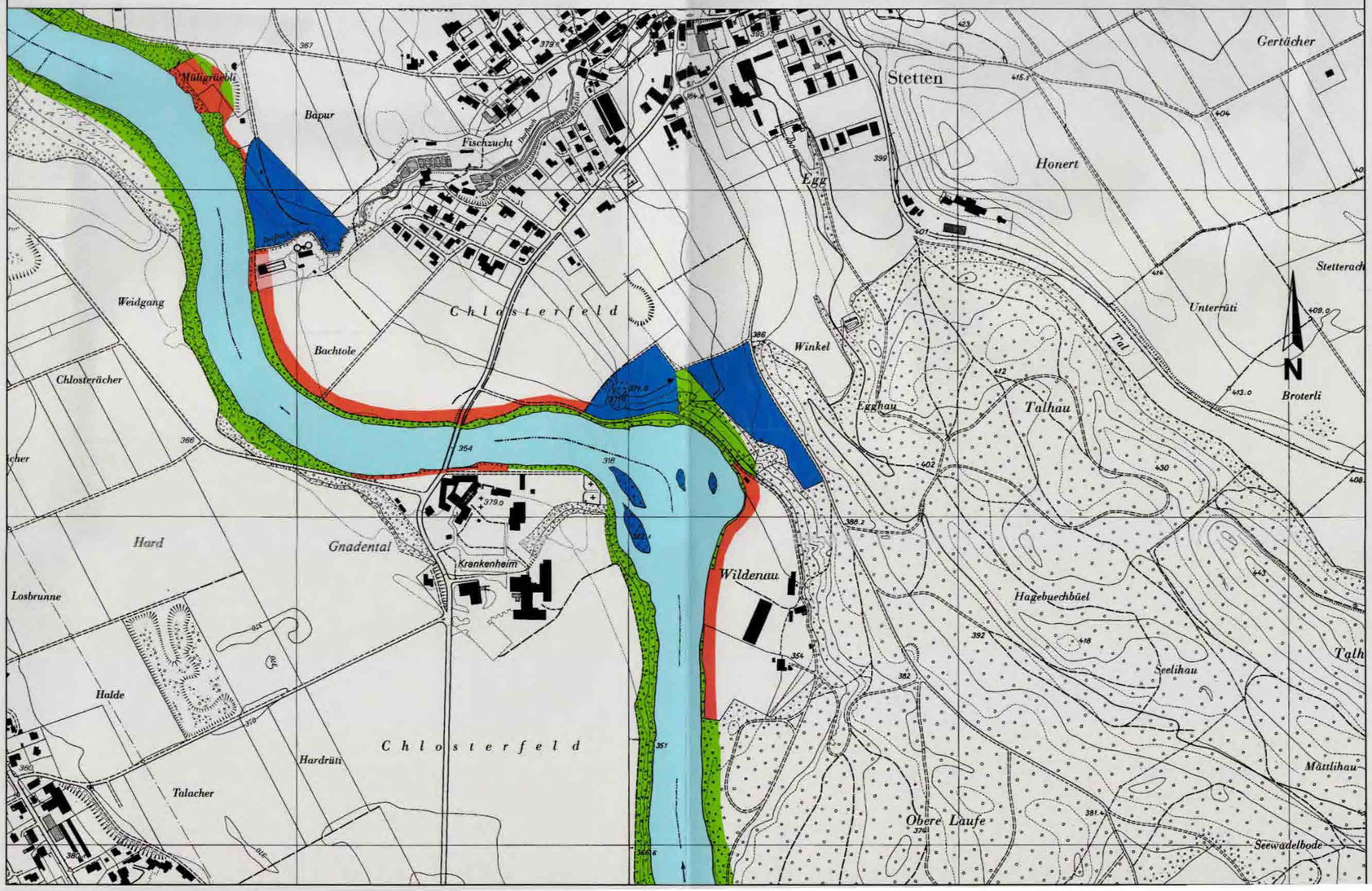

Expl.

KANTON AARGAU
Grosser Rat

Baudepartement Kanton Aargau
Abt. Landschaft und Gewässer
Sektion Natur und Landschaft

Kantonaler Nutzungsplan
gemäss § 10 BauG

Dekret über den Schutz der Reuss und ihrer Ufer unterhalb Bremgarten

(Reussuferschutzdekret, RUD)

vom 17. März 1966

Schutzplan - Änderung Nr. 4

Massstab 1:5000

Gemeinden Mellingen, Stetten, Tägerig

Öffentliche Auflage vom 18. Sept. 2000 bis 20. Okt. 2000

Genehmigung : 05. März 2002

Urs Meier

KANTON AARGAU GROSSER RAT

GOESELI VOGT MINIKUS
Dipl. Kultur- und Baulngenieure ETH/SIA

Wettingen, 25. Januar 2001

Orientierungsinhalt:

- Sperrzone (ausserhalb Waldareal) [1]
- Bewaldete Sperrzone [2]
- Wasserzone

Genehmigungsinhalt:

- Naturschutzzone

[1] Breite Sperrzone: siehe Einträge in den Schutzplänen von 1966

[2] Abgrenzung auf Änderungsplan aufgrund Waldausscheidung im kommunalen Kulturlandplan angepasst

Rechtskräftiger Plan

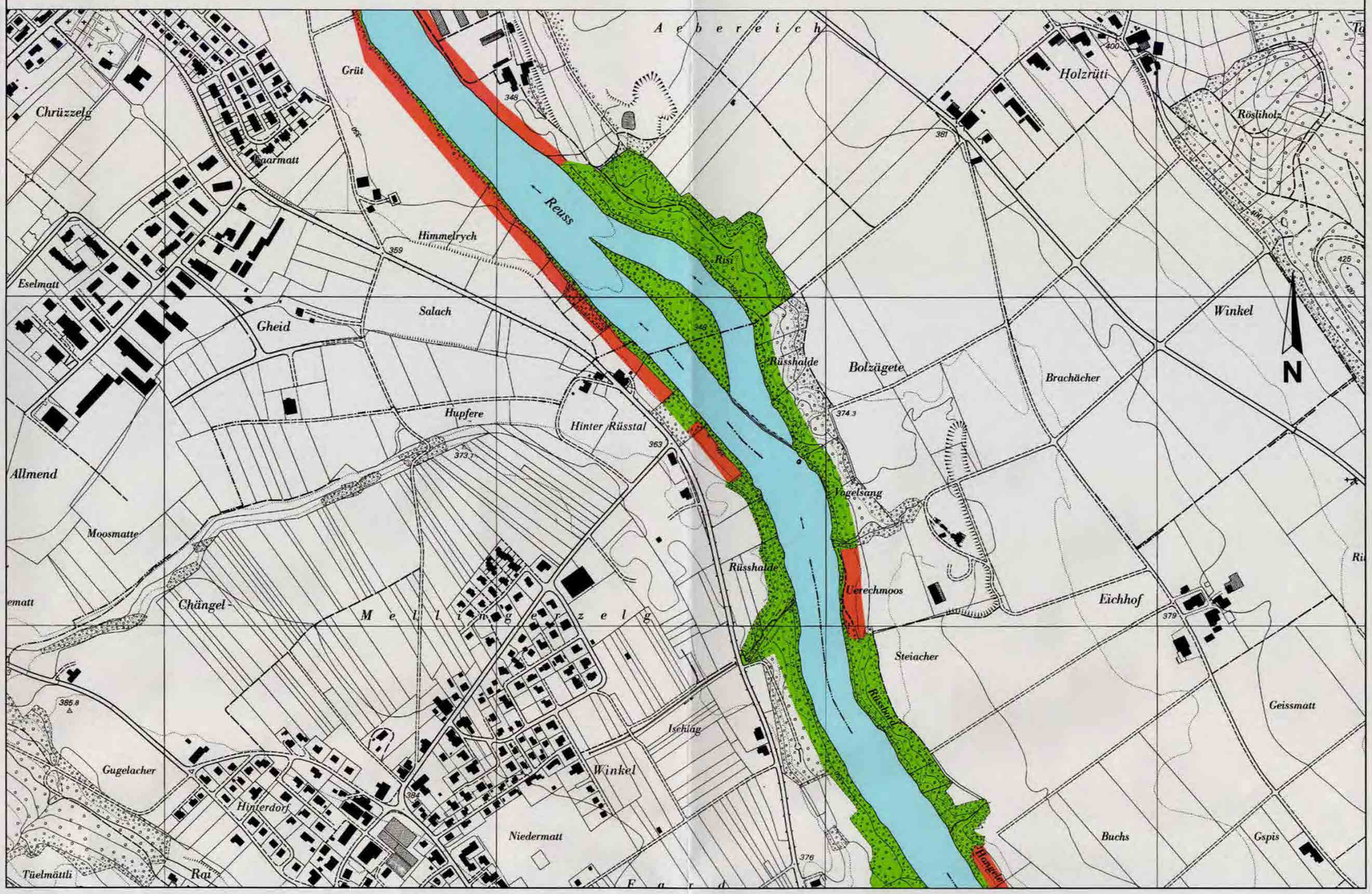

Änderungsplan [2]

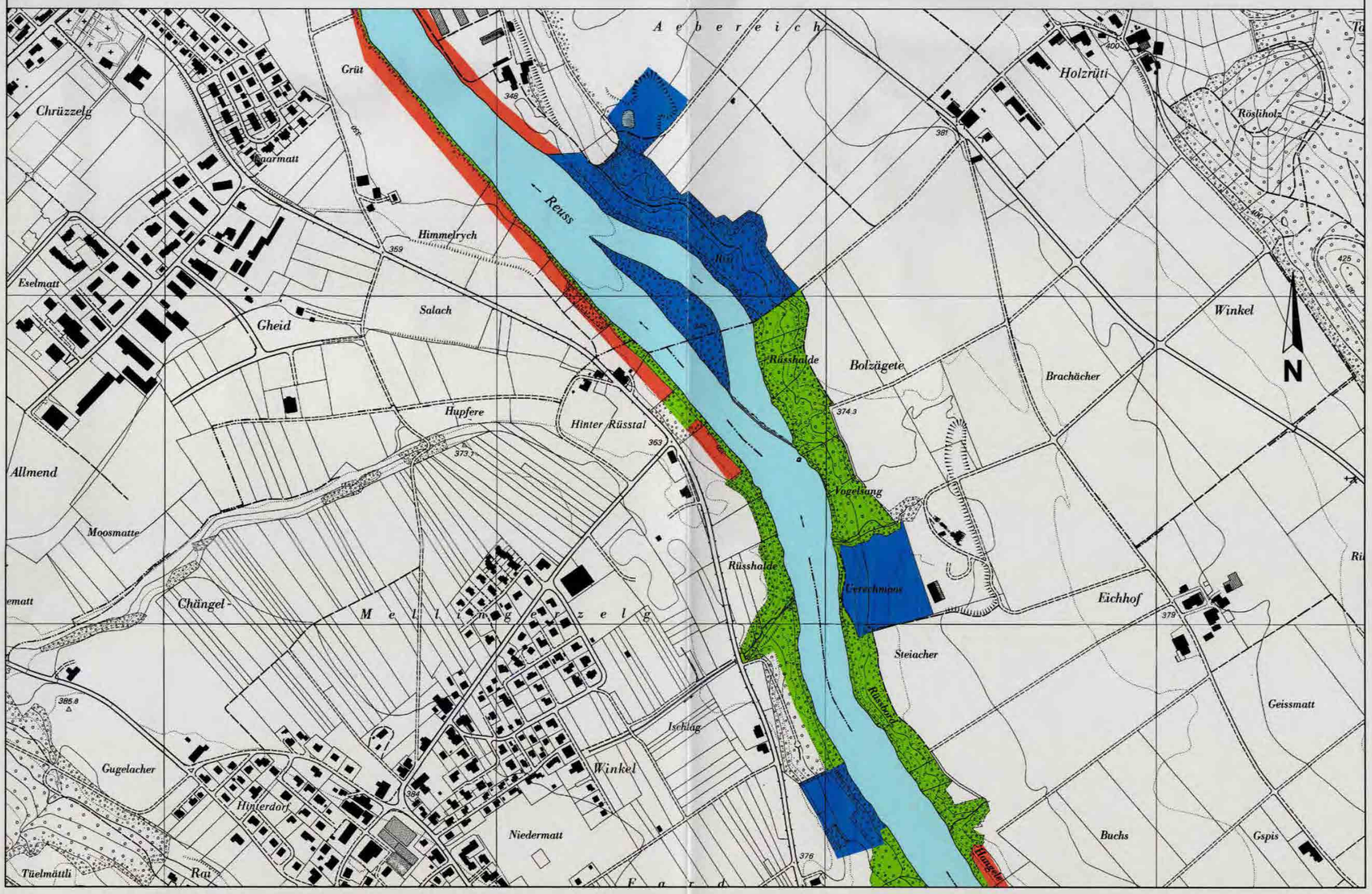

Expl.

KANTON AARGAU
Grosser Rat

Baudepartement Kanton Aargau
Abt. Landschaft und Gewässer
Sektion Natur und Landschaft

Kantonaler Nutzungsplan
gemäss § 10 BauG

Dekret über den Schutz der Reuss und ihrer Ufer unterhalb Bremgarten

(Reussuferschutzdekret, RUD)

vom 17. März 1966

Schutzplan - Änderung Nr. 5

Massstab 1:5000

Gemeinden Birrhard, Mellingen, Wohlenschwil - Büblikon

Öffentliche Auflage vom 18. Sept. 2000 bis 20. Okt. 2000

Genehmigung : 05. März 2002

Urs Meier

KANTON AARGAU GROSSER RAT

GOESELI VOGT MINIKUS
Dipl. Kultur- und Bauingenieure ETH/SIA

Wettingen, 25. Januar 2001

Orientierungsinhalt:

- Sperrzone (ausserhalb Waldareal) [1]
- Bewaldete Sperrzone [2]
- Wasserzone

Genehmigungsinhalt:

- Naturschutzzone
- Aufhebung Sperrzone (Kläranlage)

[1] Breite Sperrzone: siehe Einträge in den Schutzplänen von 1966

[2] Abgrenzung auf Änderungsplan aufgrund Waldausscheidung im kommunalen Kulturlandplan angepasst

Rechtskräftiger Plan

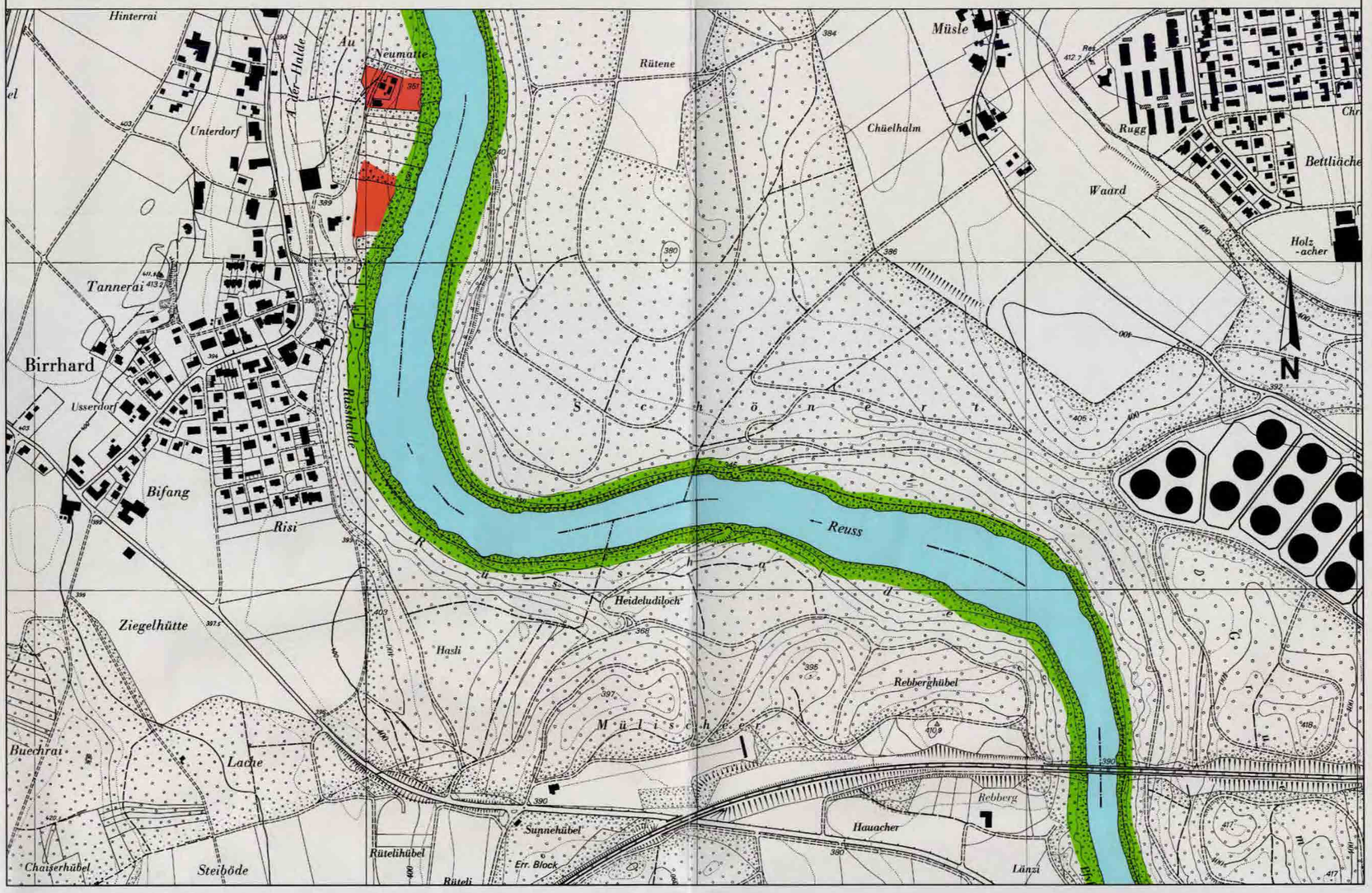

Änderungsplan [2]

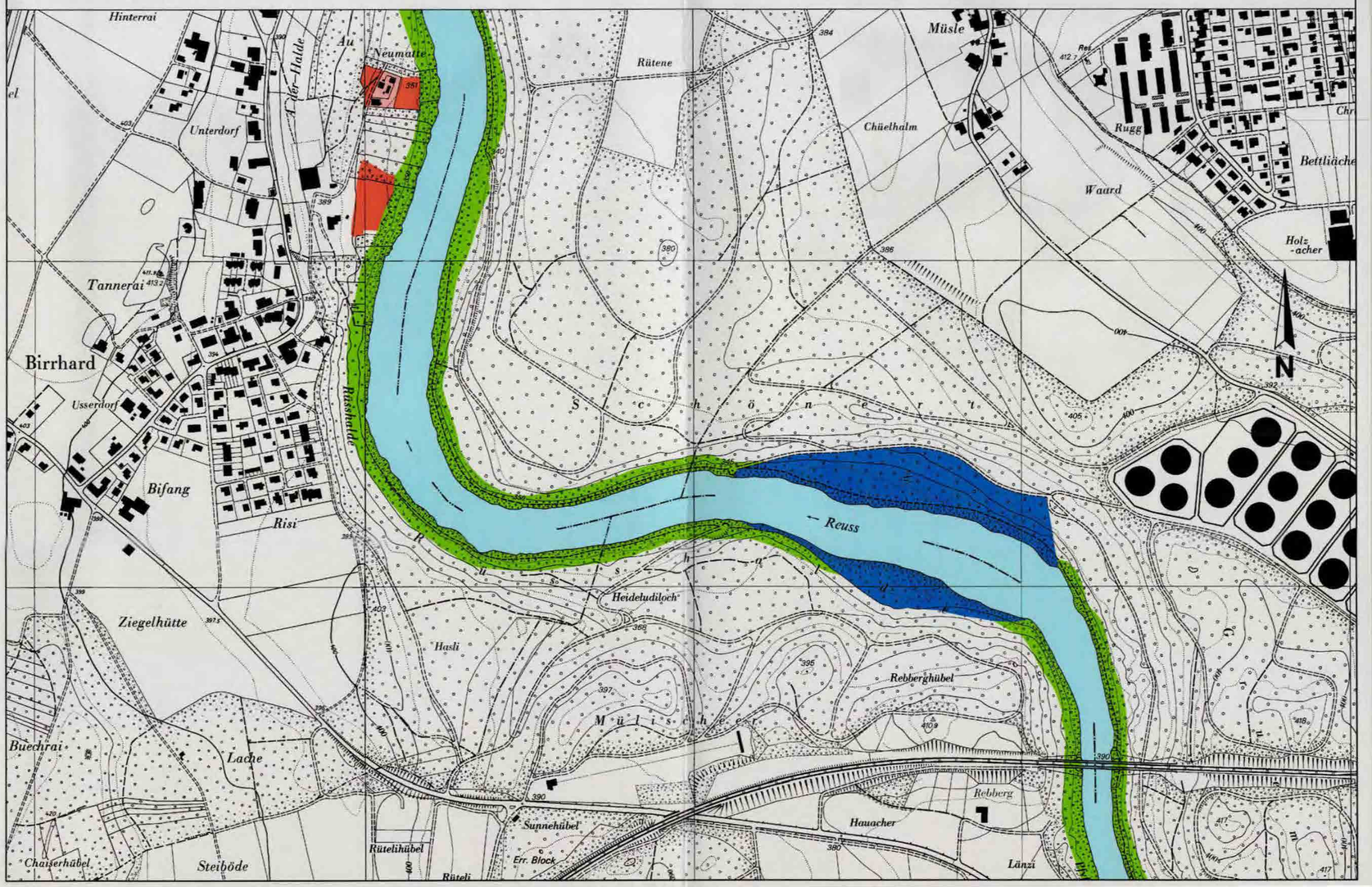

Kopie
Expl. RA BD

2519

Februar 2009
Baudepartement Kanton Aargau
Abt. Landschaft und Gewässer
Sektion Natur und Landschaft

AARG. BAUDIREKTION
Sekretariat
1

RRB. Nr.: 999

Vom Regierungsrat genehmigt
Aarau, den 17. März 1966
Der Staatsschreiber:

KANTON AARGAU REGIERUNGSRAT

KANTON AARGAU BAUDEPARTEMENT

Kanton Aargau

Reuss

Km 29,5 — Km 40,0

Bremgarten - Stetten

M.= 1: 5000

VERORDNUNG über den Schutz der Reuss und ihrer Ufer

Vom 17. März 1966

Wasserzone	§ 3	
Sperrzone (mit Wald)	§ 5	

Kanton Aargau

Vom Regierungsrat genehmigt
Aarau, den 17. März 1966
Der Staatsschreiber:

R e u s s

Km 40,0 – Km 46,5

Stetten-Birrhard

M. = 1 : 5000

VERORDNUNG

über

den Schutz der Reuss und ihrer Ufer

Vom 17. März 1966

Wasserzone		§ 3	▭
Sperrzone	(mit Wald)	§ 5	🟥🟩

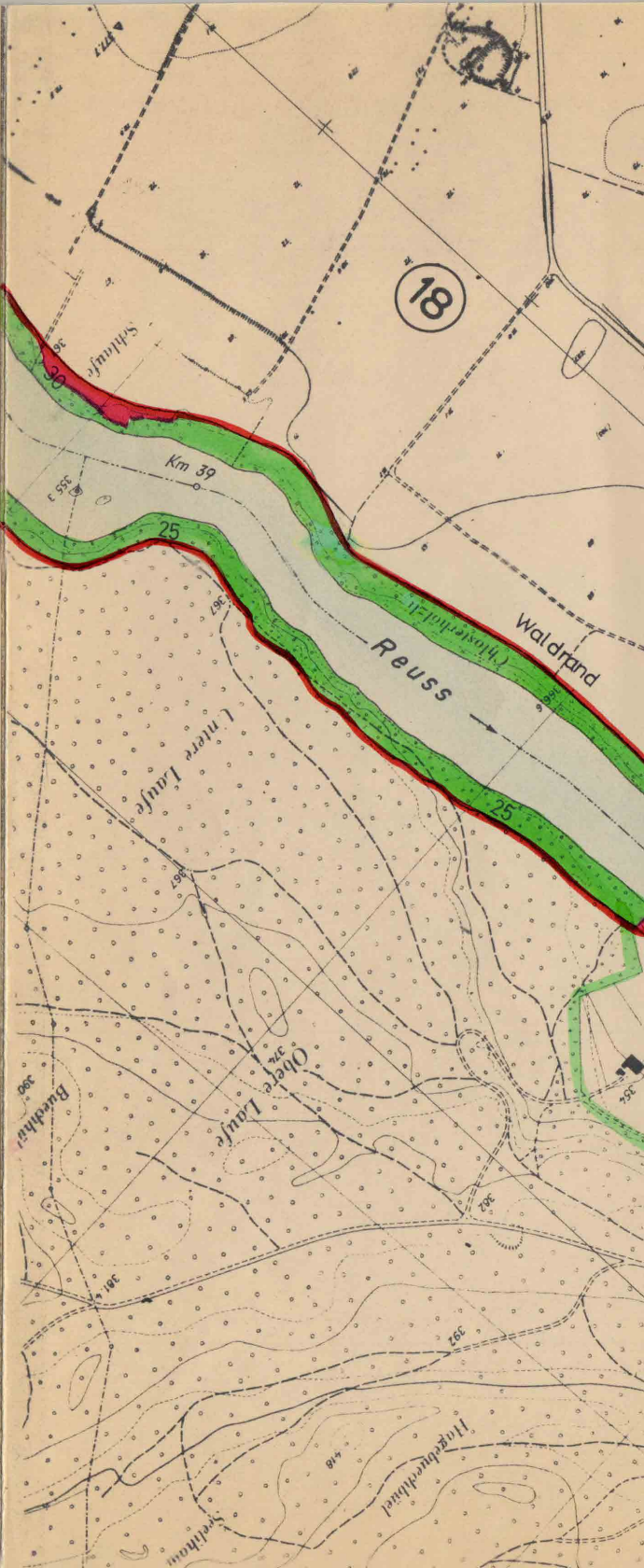
18
30
Km 39
25
Reuss
Waldrand
25
Untere Laufe
Obere Laufe

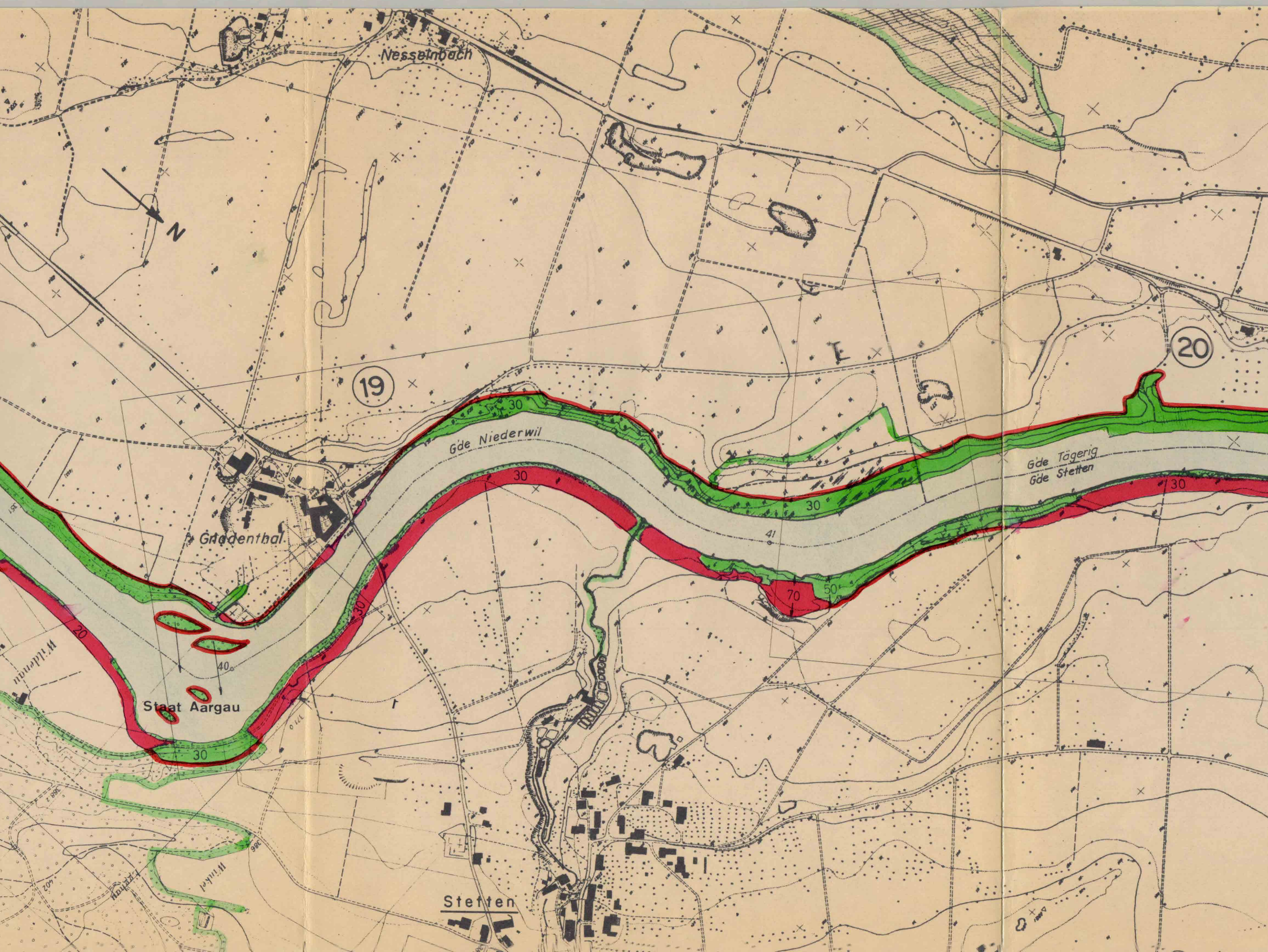
Nesselnbach
N
19
20
Gde Niederwil
30
Gnadenthal
Gde Tägerig
Gde Stetten
30
41
70
50
30
20
40
Staat Aargau
30
Wildenau
388.2
386
402
371.0
Winkel
Stetten

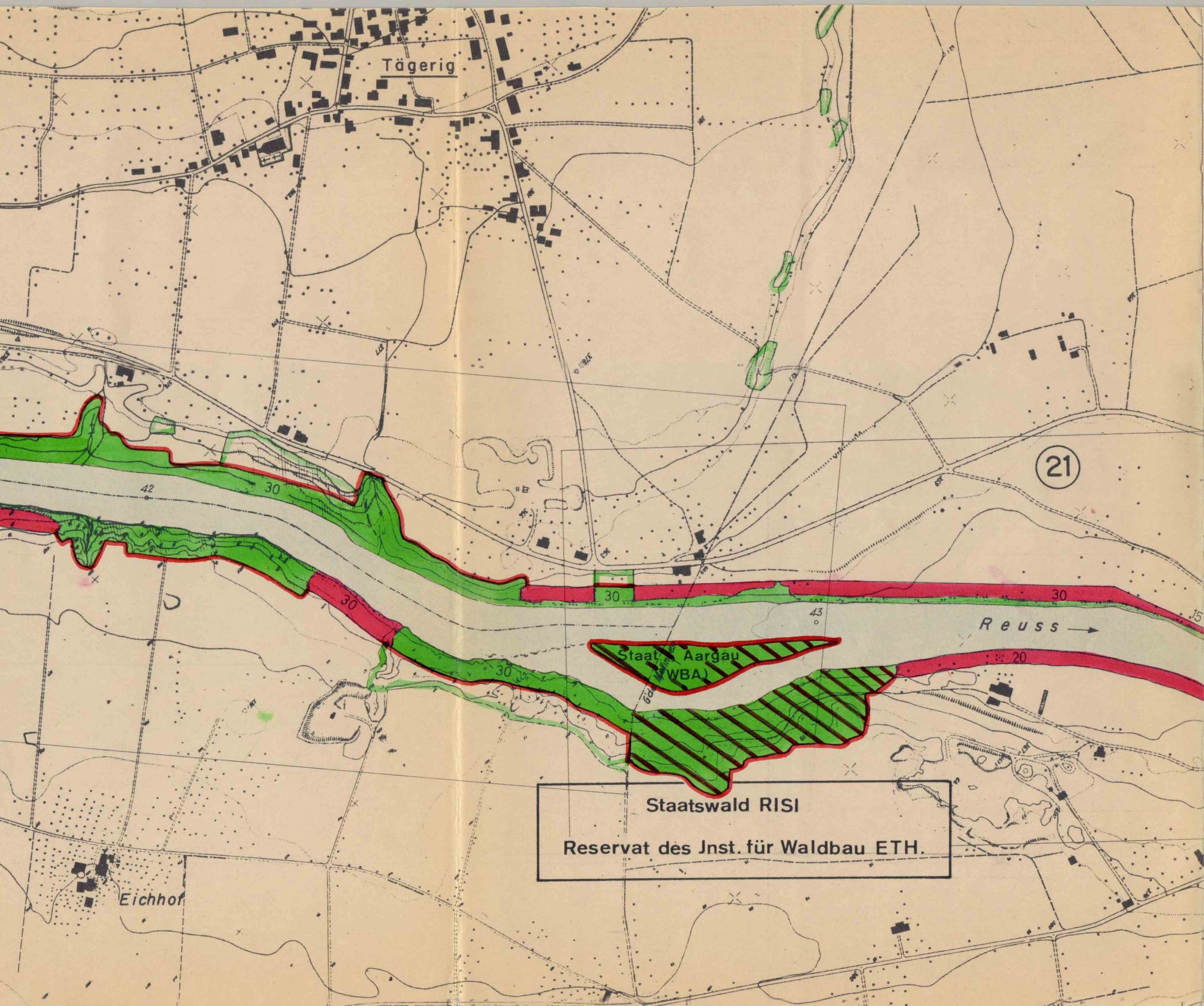
Tägerig
42
30
30
30
30
30
43
Reuss →
15
20
Staat Aargau (WBA)
㉑
Eichhof
Staatswald RISI
Reservat des Jnst. für Waldbau ETH.

Mellingen
Gde Wohlenschwil
22
20
15
45
20
30
30
25
20
30
20
44
5
20
20
5

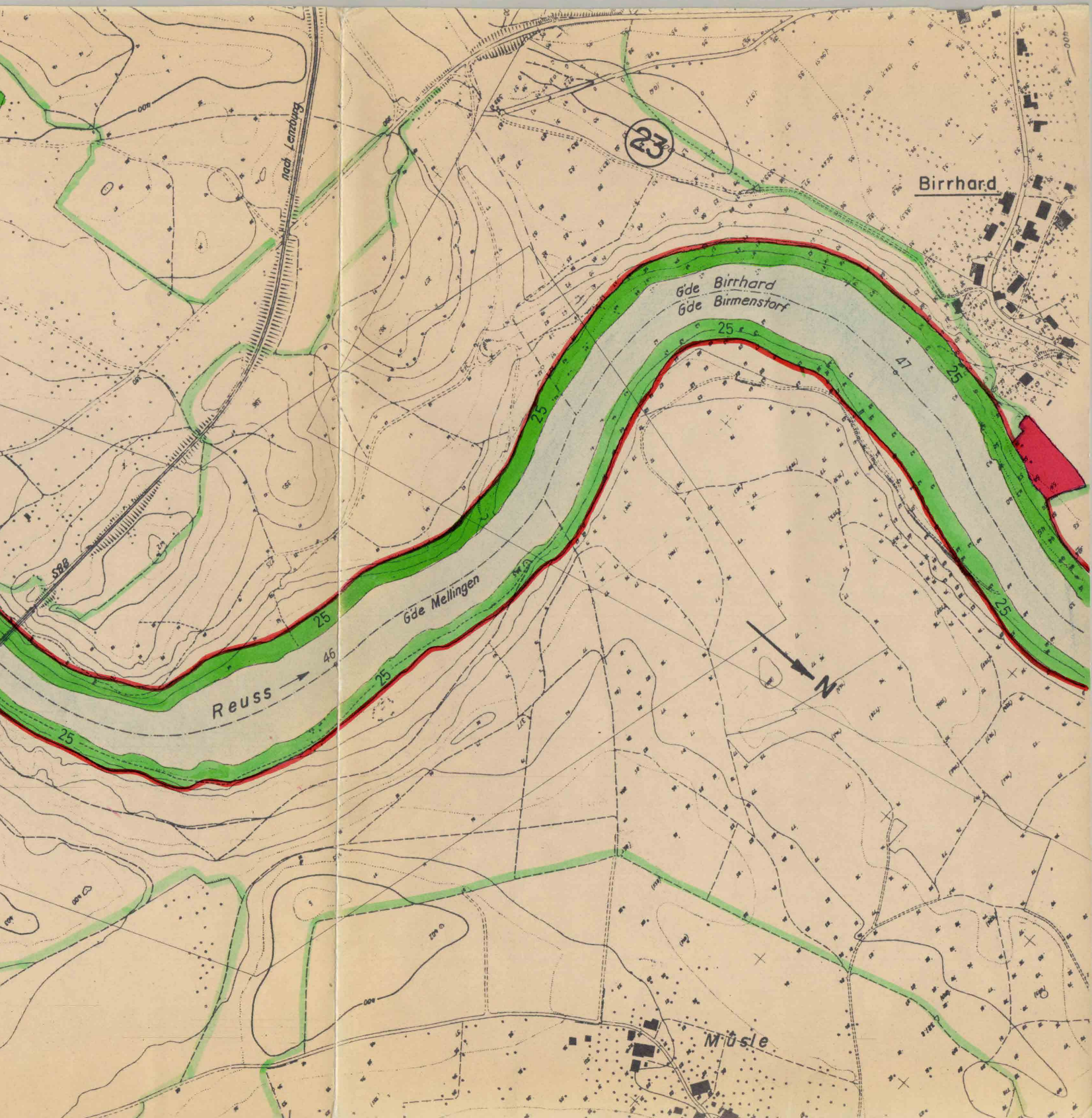
nach Lenzburg
SBB
23
Birrhard
Gde Birrhard
Gde Birmenstorf
25
47
25
25
25
Gde Mellingen
46
Reuss
25
25
25
N
Müsle

Kanton Aargau
Vom Regierungsrat genehmigt
Aarau, den 17. März 1966
Der Staatsschreiber:
KANTON AARGAU REGIERUNGSRAT
Reuss
Km 46,5 — Km 57.0
Birrhard–Aare
M.=1:5000
VERORDNUNG
über
den Schutz der Reuss und ihrer Ufer
Vom 17. März 1966
Wasserzone
§ 3
Sperrzone (mit Wald)
§ 5
Birrhard
1:5000
Reuss
Mülligen
Birmenstorf
Lindmühle
Lindhof
Windisch
Gebenstorf
Aare
22
23
24
25
26
27
28
29
30

Schweiz. Grundbuchvermessung

GEMEINDEN FISCHBACH-GÖSLIKON UND NIEDERWIL

ÜBERSICHTSPLAN

1938

1:5000 — 1 cm ≈ 50 m

Aequidistanz 10 m

Winkeltreue, schiefachsige Zylinderprojektion — R. P. N. = 373,6 m

Alle Rechte werden vorbehalten — Nachgeführt bis Juni 1938

Oeffentlich aufgelegen.

auf der Gemeindekanzlei | vom | bis

Fischbach-Göslikon | 3. April | 12. April 1951

Aarau, den -2. Nov. 1951

Im Namen des Regierungsrates,

Der Landammann:

Der Staatsschreiber:

KANTON AARGAU REGIERUNGSRAT

N W O S

Gemeinde Bezirk Baden

Gemeinde Bezirk Baden

REUSS

Tote Reuss

Gemeinde Eggenwil

Gemeinde Bremgarten

Gemeinde Mellingen

Gemeinde Stetten

Gemeinde Künten

Reblügel, Schellenwerk, Weidgang, Klosteräcker, Grossäcker, Hard, Schieblen, Losbrunnen, Halden, Unterdorf, Nesselnbach, Ifang, Höltschacker, Widenmatten, Steindler, Buchgrindel, Eichholzbünten, Grandacker, Bündt, Müslen, Riedmatten, Mühlematt, Hinterdorf, Hofäcker, Zelgli, Steindler, Vorderdorf, Tafelacker, Algier, Hambelacker, Wolfetsmatten, Hambel, Kreuzacker, Bühlacker, Geissacker, Bodenacker, Wohlerfeld, Egg, Neuhau, Gwand, Egimoos, Grängelenhau, In der Brunst, Karrenwald, Hembrunnholz, Stungenhau, Harzeri, Obermatten, Oberholz, Schachenweid, Waldacker, Schachen, Kesselrüti, Schweielholz, Mooswald, Moos, Langfohren, Langfohrenweid, Tannholz, Buchholz, Schweiel, Wiedacker, Moosacker, Welschacker, Langacker, Kirchenacker, Brühlmatten, Göslikon, Tobel, Breite, Fendler, Krähbüel, Klosterfeld, Hardrüti, Talacker, Klosterhölzli, Grünenthal, Kreuzacker, Grandacker, Türmacker, Gheid, Sandacker, Cassacker, Schlaufe, Kalbermatt, Wassermatten, Mätsch, Zelgli, Höll, Reussmatt, Grien, Stegacker, Kilchmatten, Wissmatt, Insel, Kälberweid, Reussmättli, Letzi, Breite, Zelgliacker, Rebacker, Fischbach, Steinacker, Rohracker, Grund, Boden, Hinterweid, Klingelmatt, Weid, Rüteli, Grossacker, Ebene Weid, Aussere Weid, Bremgarten

LEGENDE:

- LAUF : REUSS
- GRENZE DES BRUT - & NATURSCHUTZ-RESERVATES „TOTE REUSS"
- SCHUTZZONE

Kantonales Vermessungsamt AARAU

Originalaufnahmen: M. Peterhans, Grundbuchgeometer, Mellingen
E. Wasser, Grundbuchgeometer, Bremgarten

Baudepartement Kanton Aargau
Abt. Landschaft und Gewässer
Sektion Natur und Landschaft

Naturschutzzone Tote Reuss
(Plan zur VO 1951)